


















































Posses - Paiolino				
Ponto	Distância (metros)	Distância acumulada	Instrução	
1	0	0	A partir da Igreja Matriz, siga pela esquerda, Rua Nicolau Scarpa.	
2	504	504	Siga à direita do canteiro.	
3	618	1.122	Vire à esquerda na Rua Tereza Guedes.	
4	254	1.376	Contorne o trevo e siga à esquerda sentido São Lourenço.	
5	566	1.942	Entre à direita na estrada do Bairro Jardim.	
6	869	2.811	Siga em frente ao final da descida.	
7	1.022	3.833	Bairro Padre Chiquinho.	
8	1.177	5.010	Siga em frente.	
9	536	5.546	Siga em frente.	
10	677	6.223	Siga em frente pela estrada principal.	
11	533	6.756	Bar do Cipó. Siga em frente pela ponte.	
12	101	6.857	Igreja do Bairro Jardim. Vire a direita.	
13	211	7.068	Siga à direita pela estrada principal.	
14	186	7.254	Bar do Seu Nelson.	
15	93	7.347	Vire à direita no parque de exposições.	
16	565	7.912	Siga em frente.	

	Distância (metros)	Distância acumulada	Instrução	
17	636	8.548	Fim das residências. Siga pela estrada da direita.	
18	3.318	11.866	Mirante.	
19	300	12.166	Água imprópria para consumo.	
20	1.233	13.399	Mirante.	
21	836	14.235	Fazenda Progresso. Porteira.	
22	158	14.393	Siga pela esquerda.	
23	391	14.784	Siga pela direita.	
24	961	15.745	Siga em frente.	
25	293	16.038	Porteira de madeira. Caso não queira ir até a represa, continue do ponto 32.	
26	156	16.194	Água.	
27	8	16.202	Siga em frente.	
28	261	16.463	Água.	
29	139	16.602	Siga em frente.	
30	658	17.260	Clareira. Siga pela trilha à esquerda.	
31	104	17.364	Represa das Posses. Volte para a porteira de madeira (ponto 25).	
32	315	17.679	Depois da porteira vire à direita na trilha. Se a sua opção foi conhecer a represa, vire à esquerda.	
33	24	17.703	Água. Entre à esquerda.	

	Distância (metros)	Distância acumulada	Instrução	
34	256	17.959	Atravesse o Rio.	
35	40	17.999	Assim que atravessar o rio, vire à direita	
36	167	18.166	Trilha da esquerda	
37	252	18.418	Fim da trilha	
38	197	18.615	Bairro Paiolino. Siga à direita pela estrada	
39	259	18.874	Siga em frente	
40	542	19.416	Rancho do Zé. Restaurante	
41	1.084	20.500	Mirante. Cuidado descida longa	
42	1.471	21.971	Siga pela direita	
43	2.387	24.358	Siga pela direita	
44	1.387	25.745	Siga em frente	
45	817	26.562	Igreja	
46	800	27.362	Acesso a Cachoeira do Vô Delfim. Siga pela estrada.	
47	2.184	29.546	Local para banho	
48	279	29.825	Local para banho - Poço do Maluquinho	
11	344	30.169	Bairro Jardim. Bar do Cipó. Retorne pelo ponto 11.	
1	6.756	36.925	Igreja Matriz.	